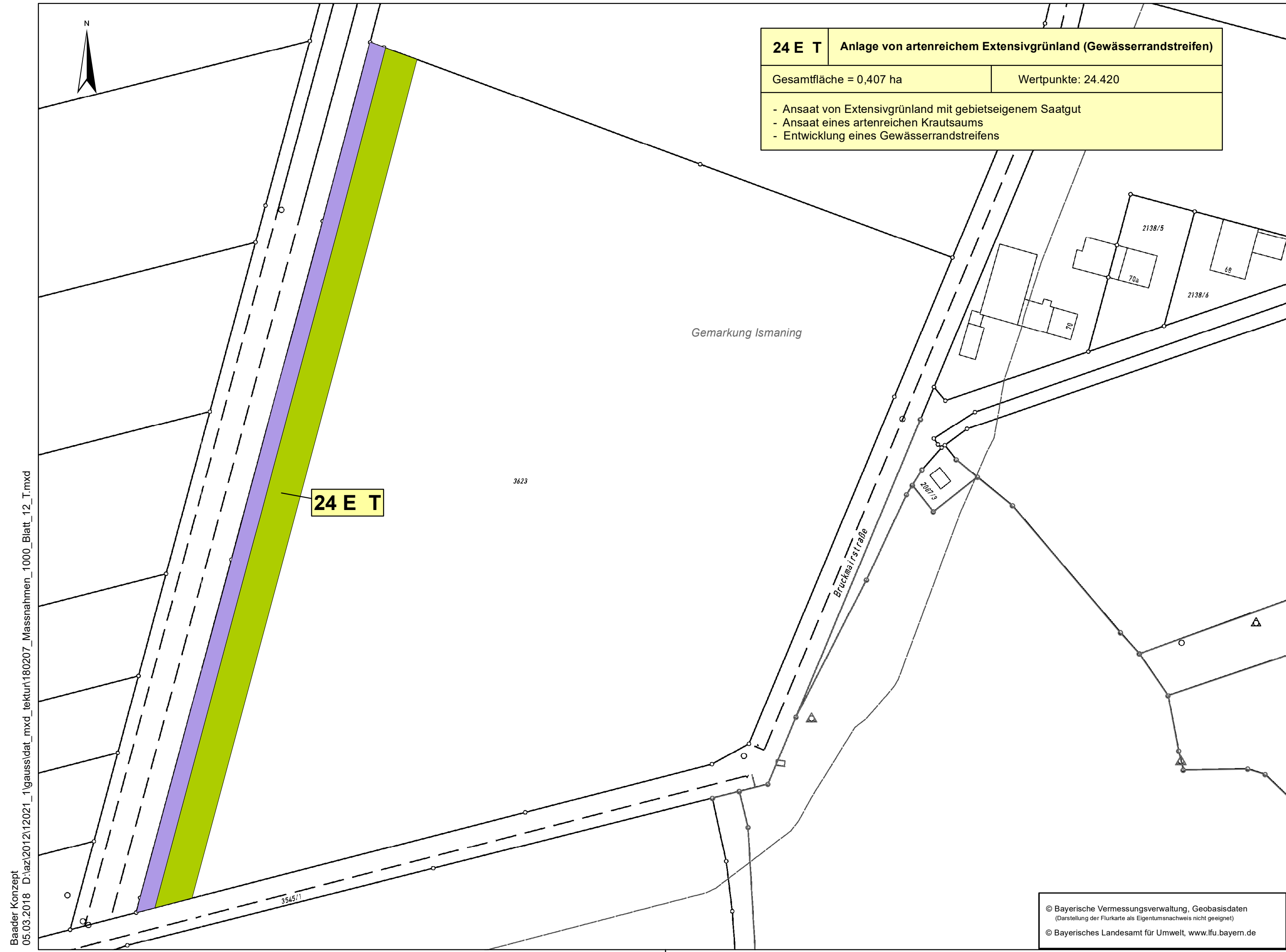



# 1. Tektur zur Planfeststellung vom 19.05.2015



Baader Konzept  
05.03.2018 D:\laz\2012\12021\_1\gauss\dat\_mxd\_tektur\180207\_Massnahmen\_1000\_Blatt\_12\_T.mxd

Planverfasser:  <b>Baader Konzept GmbH</b>  Zum Schießwasen 7 91710 Gunzenhausen Tel. 09831 / 61 93 - 0 Fax 09831 / 61 93 - 0	 <b>BAADER KONZEPT</b> Gunzenhausen, den 23.02.2018  Dr. Kunzmann		bearbeitet:	Feb. 2018	Zippold
	gezeichnet:	Feb. 2018	Weberndörfer		
	geprüft:	Feb. 2018	Schittenhelm		

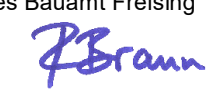

Staatliches Bauamt Freising Fachbereich Straßenbau  Winzererstraße 43 80797 München  Tel.: 089/30797-0, Fax: 089/30797-216, E-Mail: poststelle@stbfs.bayern.de	bearbeitet:		
	gezeichnet:		
	geprüft:	Feb. 2018	Schweiger
	PSP Nr.:		
Projekt:			

Nr.	Art der Änderung	Datum	Zeichen

## FESTSTELLUNGSENTWURF

Straßenbauverwaltung Freistaat Bayern  <b>Staatliches Bauamt Freising</b>  Straße / Abschn.-Nr. / Station: St2580_160_0,318 bis St2580_180_2,753 PROJIS-Nr.:	Unterlage / Blatt-Nr.: 9.2 / 12 T  <b>Maßnahmenplan</b>  St 2580 - FTO  Maßstab: 1 : 1.000
---	--

**St 2580, Flughafentangente Ost**  
**3-streifiger Ausbau zwischen der St 2084 und der B 388**  
**Bau-km 0+318 bis Bau-km 4+160**

aufgestellt: Staatliches Bauamt Freising  Dr. Braun, Bauoberrat München, den 23.02.2018	Planfestgestellt mit Beschluss der Regierung von Oberbayern Az. 32-4354.3-5-2  München, 30.07.2018  Guggenberger Oberregierungsrat  
--	--

© Bayerische Vermessungsverwaltung, Geobasisdaten  
 (Darstellung der Flurkarte als Eigentumsnachweis nicht geeignet)  
 © Bayerisches Landesamt für Umwelt, www.lfu.bayern.de